

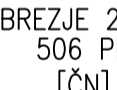







### LEGENDA

-  MEJA AGLOMERACIJE S PREDVIDENIMI INDIVIDUALNIMI MKČN
-  MEJA AGLOMERACIJE S PREDVIDENO JAVNO KANALIZACIJO IN ČN (aglomeracije, ki so del istega sistema, so enako obarvane)
-  BREZJE 2019 506 PE [ČN] IME AGLOMERACIJE s pripadajočim POPULACIJSKIM EKIVALENTOM ter s pripisanim PREDVIDENIM UKREPOM (v oglatem oklepaju)
-  MEJA OBČINE
-  OBSTOJEČ SISTEM KOM. in MEŠ. KANALIZ. za ČN Radovljica in ČN Kropa
-  OBSTOJEČA PADAVINSKA KANALIZACIJA na območju Radovljice in Krope
-  CČN RADOVLJICA OBSTOJEČA CENTRALNA ČISTILNA NAPRAVA RADOVLJICA
-  ČN KROPA OBSTOJEČA ČISTILNA NAPRAVA KROPA

Spremembe:	Opis spremembe:	Datum:	Podpis:
Investitor:	OBČINA RADOVLJICA Kolodvorska ulica 10 4240 RADOVLJICA	Objekt: OPERATIVNI PROGRAM ODVAJANJA IN ČIŠČENJA ODPADNIH VODA NA OBMOČJU OBČINE RADOVLJICA	
Projektivno podjetje:	<b>ekologika</b> ekologika d.o.o. Savinjsko nabrežje 4, 3000 Celje	Vsebina risbe: <b>PREGLEDNA SITUACIJA PREDVIDENEGA STANJA</b>	
ime in priimek:	Identif. števil:	Podpis:	Datum pod:
Özg. vodja projekta:	Tomaž OBERŽAN, u.d.i.g.	G-0521	
Özg. projektant:	Tomaž OBERŽAN, u.d.i.g.	G-0521	
Obdelal:			
Preveril:			
Nosilec podatkov:	Datoteka:	S-K-2017-PRED_projektno.dwg	
Oznaka risbe:	Datum:		
Merilo:			M 1:29630
Vista načrta:			študija
Številka načrta:			PRO K 22017
Številka priloge:			